








## LEGENDA OBJEKTŮ

-  KATASTRÁLNÍ MAPA - PETŘVALD U KARVINÉ (720488)
-  ZÁJMOVÉ ÚZEMÍ - LIST VLASTNICTVÍ 10001 PARCELA Č. 414
-  NOVÝ OBJEK - HALA ZASTAVĚNÁ PLOCHA 572,5 m<sup>2</sup>
-  STÁVAJÍCÍ OBJEKTY
-  VJEZD NA POZEMEK
-  VJEZD DO OBJEKTU



## REVIZE Č. 1

|                    |  |            |         |
|--------------------|--|------------|---------|
| ZODP. PROJEKTANT   | ING. LUKÁŠ KOSUB                                       | ZAK. ČÍSLO | X20-021 |
| PROJEKTANT PROFESE | -  | DATUM      | 08/2024 |
| VYPRACOVAL         | ING. LUKÁŠ KOSUB                                       | STUPEŇ     | DSP+DPS |
| INVESTOR           | MĚSTO PETŘVALD   | FORMÁT     | 2x A4   |
|                    |  | MĚŘITKO    | 1:500   |
| AKCE               | NOVOSTAVBA SKLADOVACÍ HALY TECHNICKÝCH SLUŽEB PETŘVALD |            |         |
| ČÁST               | C. SITUAČNÍ VÝKRESY                                    |            |         |
| VÝKRES             | KATASTRÁLNÍ SITUAČNÍ VÝKRES                            |            | C.02    |



U Cementárny 1303/16  
703 00 Ostrava-Vítkovice  
IČ: 07855150, DIČ: CZ07855150